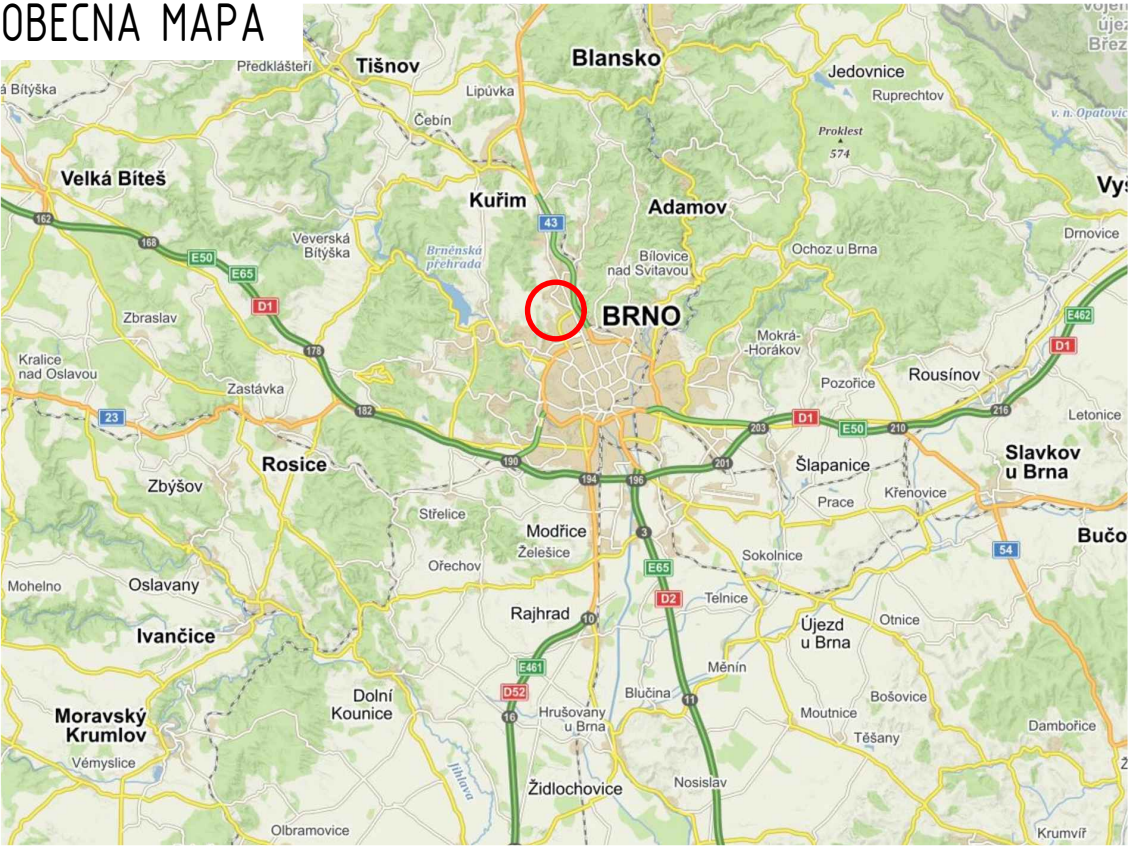


ORTOFOTOMAPA



OBECNÁ MAPA




POLOHA VŮČI MĚSTU



ORIENTAČNÍ MAPY PŘEVZATY Z PORTÁLU <https://mapy.cz/> DNE 29.10.2018

PARÉ:

RAZÍTKO:



REVIZE Č:



HLAVNÍ INŽENÝR PROJEKTU:
Jiří Kolařík

ZODPOVĚDNÝ PROJEKTANT:
Ing. arch. Zdeněk Bureš

PROJEKTANT:
Jiří Kolařík

STAVBA: VESTAVBA ZKUŠEBNÍCH KOMOR

MÍSTO: Hudcova 56b, Brno - Medlánky; p.č. 708/3

INVESTOR: Strojirenský zkušební ústav, s.p. zastoupená ředitelem Ing. Tomášem Hruškou se sídlem Hudcova 424/56b, Medlánky, 621 00 Brno

STUPEŇ: DOKUMENTACE PRO VÝBĚR ZHOTOVITELE

ČÁST: C - SITUAČNÍ VÝKRESY


VÝKRES: SITUAČNÍ VÝKRES ŠIRŠÍCH VZTAHŮ

DATUM:

PODPIS:

SYSTÉM:

VÝŠKOVÝ: B.p.V.
POLOHOVÝ: JTSK



DATUM:
05/2019

MĚŘÍTKO:
1:2000
VÝKRES:
C.1